












LEGENDE



Maßnahmenumsetzung

-  Neubau von Steinriegeln/Steinhaufen, mit Einbringung von Wurzelstöcken
-  Entwicklung einer artenreichen Extensivwiese, Mahd zweimal jährlich ca. 375 m²
-  Entwicklung von wärmeliebenden Saumbeständen nach Entbuschung, Mahd zweimal jährlich ca. 200 m²

Biotop- und Nutzungstypen (Bestand)

-  Eichen-Hainbuchenwald, Fl.-Nr. 716/5
-  Laubgehölzbestände und Gebüsche
-  Hochstauden-Brombeerflur
-  Offenland/Wiese
-  Gebäude (Vereinsheim Kleintierzuchtverein, Schuppen)
-  Unbefestigter Weg/Außenterrasse

Maßnahmenumsetzung Wald

-  Auslichtung von Gehölzbeständen, Entbuschung, Offenhaltung, langfristige Entwicklung zu wärmeliebendem Saum ca. 1.600 m²
-  Niederwaldartige Pflege des Eichen-Hainbuchenwaldes, sukzessive Auflichtung durch Entnahme von Bäumen unter Schonung von Eichen und vorhandenen Großbäumen, auf ca. der Hälfte der Fläche; schematische Darstellung, ca. 7.600 m²

Für die Herstellung und dauerhafte Pflege ist die Gemeinde Oberzell verantwortlich

Erweiterung des Gewerbegebietes, Deckblatt 3 durch den Markt Oberzell; Fl. Nr. 714 Gemarkung und Gemeinde Oberzell

CE F - M A S S N A H M E 1

Maßstab 1 : 1.000

Datum: 19.08.2019

BAUHERR:
Markt Oberzell
Marktplatz 42
94130 Oberzell

PLANVERFASSER:
Yvonne Sommer

Büro für Landschaftsökologie
Am Dorfbach 8
94107 Untergriesbach



.....
Unterschrift Bauherr

.....
Unterschrift Planverfasser