




FFH-Gebiet 7446-301
„Donauleiten von Passau bis Jochenstein“

NSG „Donauleiten von Passau bis Jochenstein“




Biotop 7447-0035 TF5

LEGENDE

Biotope und Schutzgebiete

-  Amtlich kartiertes Biotop
-  Naturschutzgebiet
-  FFH-Gebiet

Maßnahmenumsetzung

-  Neubau von Steinriegeln/Steinhaufen
-  Mahd/Freistellung der Berme
-  Anlage von Totholz-Ast-Reisighaufen

Biotop- und Nutzungstypen

- B112** Mesophile Gebüsch/mesophile Hecken; GW 10
- B311** Einzelbäume mit überwiegend einheimischen, standortgerechten Arten, junge Ausprägung; GW 5
- F212** Gräben mit naturnaher Entwicklung, mit Hochstaudenflur; GW 10
- G212** Mäßig extensiv genutztes, artenreiches Grünland; GW 8
- K11** Artenarme Säume und Staudenfluren; GW 4
- O21** Lesesteinriegel; (Steinriegel); GW 10
- V51** Grünflächen entlang von Verkehrsflächen; GW 3
- X2** Industrie- und Gewerbegebiete; GW 1

Erweiterung des Gewerbegebietes, Deckblatt 3 durch den Markt Oberzell; Fl. Nr. 714 Gemarkung und Gemeinde Oberzell

AUSGLEICH / KOMPENSATION

Maßstab 1 : 1.000

Datum: 12.12.2018

BAUHERR:
Markt Oberzell
Marktplatz 42
94130 Oberzell

PLANVERFASSER:
Yvonne Sommer

Büro für Landschaftsökologie
Am Dorfbach 8
94107 Untergriesbach



.....
Unterschrift Bauherr

.....
Unterschrift Planverfasser